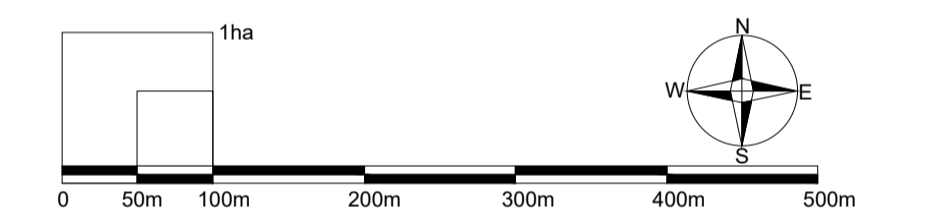




- TUMAČ PLANSKOG ZNAKOVLJA**
GRANICA GRADEVINSKOG PODRUČJA NASELJA
- IZGRADENI DIO
 - NEIZGRADENI UREĐENI DIO
 - GRANICA IZDOJENOG GRADEVINSKOG PODRUČJA IZVAN NASELJA
 - IZGRADENI DIO
- NAMJENA GRADEVINSKOG PODRUČJA**
- MJEŠOVITA NAMJENA
pretežno stambeno-poslovna
 - MJEŠOVITA NAMJENA
pretežno poljoprivredna gospodarstva
 - GOSPODARSKA NAMJENA
proizvodna-pretežno industrijska
 - GOSPODARSKA NAMJENA
proizvodna-pretežno poljoprivredna
 - GROBLJA



Županija: BJELOVARSKO-BILOGORSKA ŽUPANIJA		Grad: GRAD DARUVAR	
Naziv prostornog plana: IV. IZMJENE I DOPUNE PROSTORNOG PLANA UREĐENJA GRADA DARUVARA			
Naziv kartografskog prikaza: GRADEVINSKO PODRUČJE NASELJE GORNJI DARUVAR			
Broj kartografskog prikaza: 4.5		Mjerilo kartografskog prikaza: 1 : 5 000	
IV. izmjena i dopuna Prostornog plana uređenja Grada Daruvara: "Službeni glasnik Grada Daruvara" broj 2/22 Javna rasprava je objavljena: u listu "večernji list" od 26.4.2022. godine		IV. izmjena i dopuna Prostornog plana uređenja Grada Daruvara: "Službeni glasnik Grada Daruvara" broj 6/22 Javni uvid je održan: od 2.5. do 16.5.2022. godine	
Odgovorna osoba za provođenje javne rasprave:			
Danica Cetin Pajter, struč. spec. oec.		m. p.	
Mšljenje prema članku 107. Zakona o prostornom uređenju ("Narodne novine" broj 153/13, 65/17, 114/18, 39/19, 198/19): temeljem članka 107. stavka 4. se ne pribavlja			
Pravna osoba koja je izradila nacrt prijedloga plana: ZAVOD ZA PROSTORNO UREĐENJE BJELOVARSKO-BILOGORSKE ŽUPANIJE			
Direktor: Saša Kriz, dipl. ing. arh.		 m. p.	
Odgovorni voditelj: Dragica Bajić, mag. ing. arch.		 m. p.	
Saša Kriz, dipl. ing. arh. Vesna Eranović, dipl. ing. arh. Damir Lihter, dipl. ing. grad. Igor Pavičić, dipl. ing. šum.		Stručni tim u izradi nacrta prijedloga plana: Dragica Bajić, mag. ing. arch. Goran Krapčić, mag. geog. Alenka Bašić	
Predsjednik Gradskog vijeća:			
Ivor Kovačko		m. p.	
Istovjetnost ovog prostornog plana s izvornikom ovjerava:			
Danica Cetin Pajter, struč. spec. oec.		m. p.	