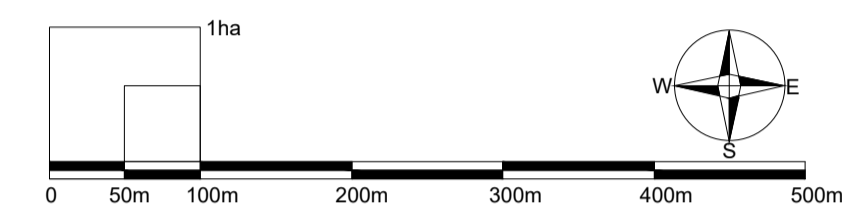




- TUMAČ PLANSKOG ZNAKOVLJA**
GRANICA GRADEVINSKOG PODRUČJA NASELJA
- IZGRAĐENI DIO
 - - - GRANICA IZDVOJENOG GRADEVINSKOG PODRUČJA IZVAN NASELJA
 - - - IZGRAĐENI DIO
- NAMJENA GRADEVINSKOG PODRUČJA**
- MJEŠOVITA NAMJENA
pretežito poljoprivredna gospodarstva
 - GROBLJA



Županija: BJELOVARSKO-BILOGORSKA ŽUPANIJA	Grad: GRAD DARUVAR
Naziv prostornog plana: IV. IZMJENE I DOPUNE PROSTORNOG PLANA UREĐENJA GRADA DARUVARA	
Naziv kartografskog prikaza: GRADEVINSKO PODRUČJE NASELJE LIPOVAC MAJUR	
Broj kartografskog prikaza: 4.6	Mjerilo kartografskog prikaza: 1 : 5 000
Odluka o izradi IV. izmjena i dopuna Prostornog plana uređenja Grada Daruvara: "Službeni glasnik Grada Daruvara" broj 2/22 Javna rasprava je objavljena: u listu "Večernji list" od 26.4.2022. godine	Odluka o donošenju IV. izmjena i dopuna Prostornog plana uređenja Grada Daruvara: "Službeni glasnik Grada Daruvara" broj 6/22 Javni uvid je održan: od 2.5. do 16.5.2022. godine
Odgovorna osoba za provođenje javne rasprave: Danica Cetin Pajer, struč. spec. oec.	m.p.
Mišljenje prema članku 107. Zakona o prostornom uređenju ("Narodne novine" broj 153/13, 65/17, 114/18, 39/19 i 98/19): temeljem članka 107. stavka 4. se ne pribavlja	
Pravna osoba koja je izradila nacrt prijedloga plana: ZAVOD ZA PROSTORNO UREĐENJE BJELOVARSKO-BILOGORSKE ŽUPANIJE	
Ravnatelj: Saša Križ, dipl. ing. arh.	
Odgovorni voditelj: <i>Bajsic</i> Dragica Bajsic, mag. ing. arch.	 DRAGICA BAJSIĆ mag. ing. arch. CVLAŠTENA ARHITEKTICA URBANISTIČKA m.p. A-U 551
Stručni tim u izradi nacrtu prijedloga plana: Saša Križ, dipl. ing. arh. Vesna Banović, dipl. ing. arh. Damir Lihter, dipl. ing. građ. Igor Pavičić, dipl. ing. šum.	Dragica Bajsic, mag. ing. arch. Goran Kepčija, mag. geog. Alenka Bašić
Predsjednik Gradskog vijeća: Ivor Kovačko	m.p.
Istovjetnost ovog prostornog plana s izvornikom ovjerava: Danica Cetin Pajer, struč. spec. oec.	m.p.